

LAGEPLAN Friedhof Schermen

Bestand M 1:500

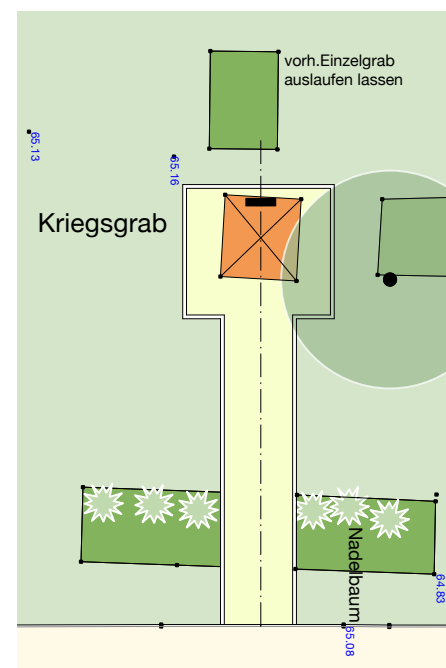


LAGEPLANAUSSCHNITTE

Gestaltung 1 / M 1:200

Gestaltung 2 / M 1:200

Gestaltung 3 / M 1:200

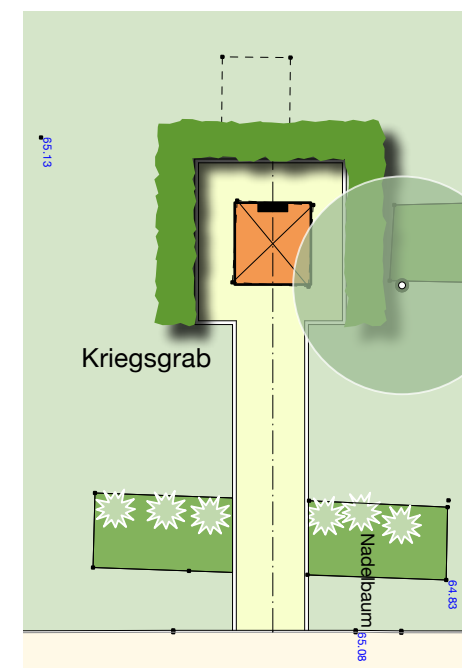


Zugang vom Hauptweg zum Grab, Breite ca. 1,80m

Freistellung des Kriegsgrabes

Ausrichtung Stein und Kreuz zum Hauptweg

Einheitliche ruhige Bepflanzung



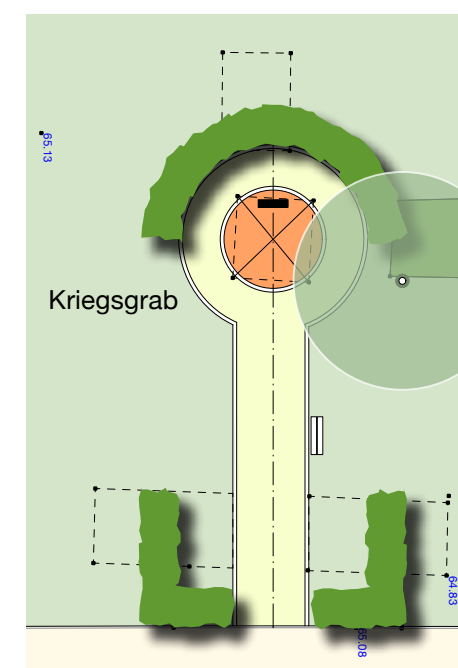
Zugang vom Hauptweg zum Grab, Breite ca. 1,80m

Freistellung und Herstellung orthogonaler Kanten des Kriegsgrabes

Ausrichtung Stein und Kreuz zum Hauptweg

Einheitliche ruhige Bepflanzung der Grabstelle

Rahmenpflanzung Hecke als Sichtschutz gen Westen



Zugang vom Hauptweg zum Grab, Breite ca. 1,80m

Freistellung und Herstellung einer neuen Form des Kriegsgrabes

Ausrichtung Stein und Kreuz zum Hauptweg


Einheitliche ruhige Bepflanzung der Grabstelle

Rahmenpflanzung Hecke als Sichtschutz gen Westen und Betonung des Zugangs durch eine Pflanzung

Schaffung eines Sitz-/Verweilplatzes



Stauden symbolisieren mit ihren Blüten das Leben und mit dem Einziehen im Herbst den Tod.
Blattschmuckstauden / Immergrüne Gräser in Kombination mit Frühblühern / bodendeckende Gehölze



Ausgangssituation / Bestand

Das Kriegsgrab liegt versteckt auf dem Grabfeld. Die Ansichtsfläche ist im Vergleich zu den umgebenden Grabstellen vom Hauptweg abgewendet. Die Kanten des Grabes sind verschoben, die Bepflanzung unvollständig und lückenhaft.

Bauherr Gemeinde Möser, Brunnenbreite 7/8, Möser **UMGESTALTUNG KRIEGSGRAB SCHERMEN** Juni 2021
Planung liela stadt-und landschaftsplanung Dipl.-Ing. Katrin Schube Landschaftsarchitektin www.liela.de